
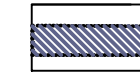
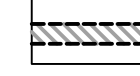





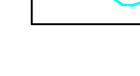

























**LEGENDA**

-  LIMITE TERRITORIO COMUNALE
-  AUTOSTRADA (TIPO A)
-  B - STRADE EXTRAURBANE PRINCIPALI
-  VIABILITÀ COMUNALE EXTRAURBANA
-  LIMITE FASCIA DI RISPETTO AUTOSTRADALE (L=60 mt PER LATO D.P.R. 495/92)
-  LIMITE FASCIA DI RISPETTO STRADA PROVINCIALE (L=30 mt PER LATO D.P.R. 495/92)
-  LIMITE FASCIA DI RISPETTO STRADA COMUNALE EXTRAURBANA (L=20 mt PER LATO D.P.R. 495/92)
-  LIMITE ZONA DI RISPETTO FIUMI (L=150 M PER LATO D.Lvo 42/2004)
-  ALVEI TORRENTIZI CON FASCIA DI INEDIFICABILITÀ L=10 mt PER LATO O SECONDO PRESCRIZIONI DEL GENIO CIVILE
-  LAGHETTI COLLINARI NATURALI O ARTIFICIALI
-  MAR TIRRENO
-  STRUTTURE ARCHITETTONICHE ISOLATE DI INTERESSE STORICO AMBIENTALE E/O MONUMENTALE
-  AREE DI INTERESSE ARCHEOLOGICO
-  CAVE ATTIVE E NON ATTIVE
-  ACQUEDOTTO DI SCILLATO
-  LINEA ELETTRICA DI ALTA TENSIONE
-  DISCARICA COMUNALE
-  AREA CIMITERIALE
-  AREA DEPURATORE COMUNALE
-  LIMITE DI DISTANZA DAL DEPURATORE
-  LIMITE DI DISTANZA DALL'AREA CIMITERIALE
-  LIMITE AREA DI RISPETTO POZZI O SORGENTI


**Studio Agricolo Forestale**

-  FORMAZIONI RIPARIALI
-  RIMBOSCHIMENTI
-  MACCHIA E ARBUSTETI
-  AREE BOSCADE
-  LIMITE FASCIA DI RISPETTO AREE BOSCADE, RIMBOSCHIMENTI, FORMAZ. RIPARIALI, MACCHIA E ARBUSTETI
-  LIMITE AREA PARCO DELLE MADONIE
-  AREA PARCO DELLE MADONIE  
per studi di zona si rinvia alla Tav.9
-  SIC
-  ZPS

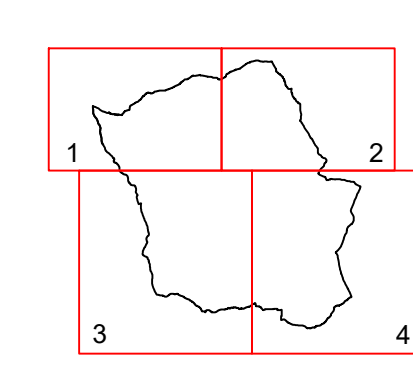


COMUNE DI COLLESANO (PA)

**PROGETTO DI REVISIONE DEL PIANO REGOLATORE COMUNALE GENERALE**



PROGETTO DI MASSIMA

visti e pareri			
elaborato <b>CARTA DEI VINCOLI TERRITORIO COMUNALE</b> ESTRATTI DALLO STUDIO AGRONOMIC FOGLIO 3		il Sindaco Giovanni Battista Meli  il Segretario Comunale	
tavola <b>4</b>	allegato <b>C</b>	il professionista incaricato Ing. Sergio Tumminello	collaborazione urbanistica Pianif. Terr. Carla Tumminello
scala <b>1 : 10.000</b>	il consulente geologo Dott. Gandolfo Ilarda	il consulente agronomo Dott. Alessandro Falla	
data <b>DICEMBRE 2020</b>		ING. SERGIO TUMMINELLO Via Gen.le di Maria 83 90141 Palermo tumminello@studiotetaingegneria.it tel: 091/306668 fax: 091/7302316	